



20
24



DOSSIER DEL
PARTICIPANTE



08
rrecorridos

04
agenda



índice



V26Abril

12:00h

Rueda de prensa institucional (Diputación de Castellón)

11:00-14:00h

Horario de montaje para expositores (RECTA de META - Jardines Playa)

16:00-21:00h

Feria del Corredor y entrega de dorsales (RECTA de META - Jardines Playa)

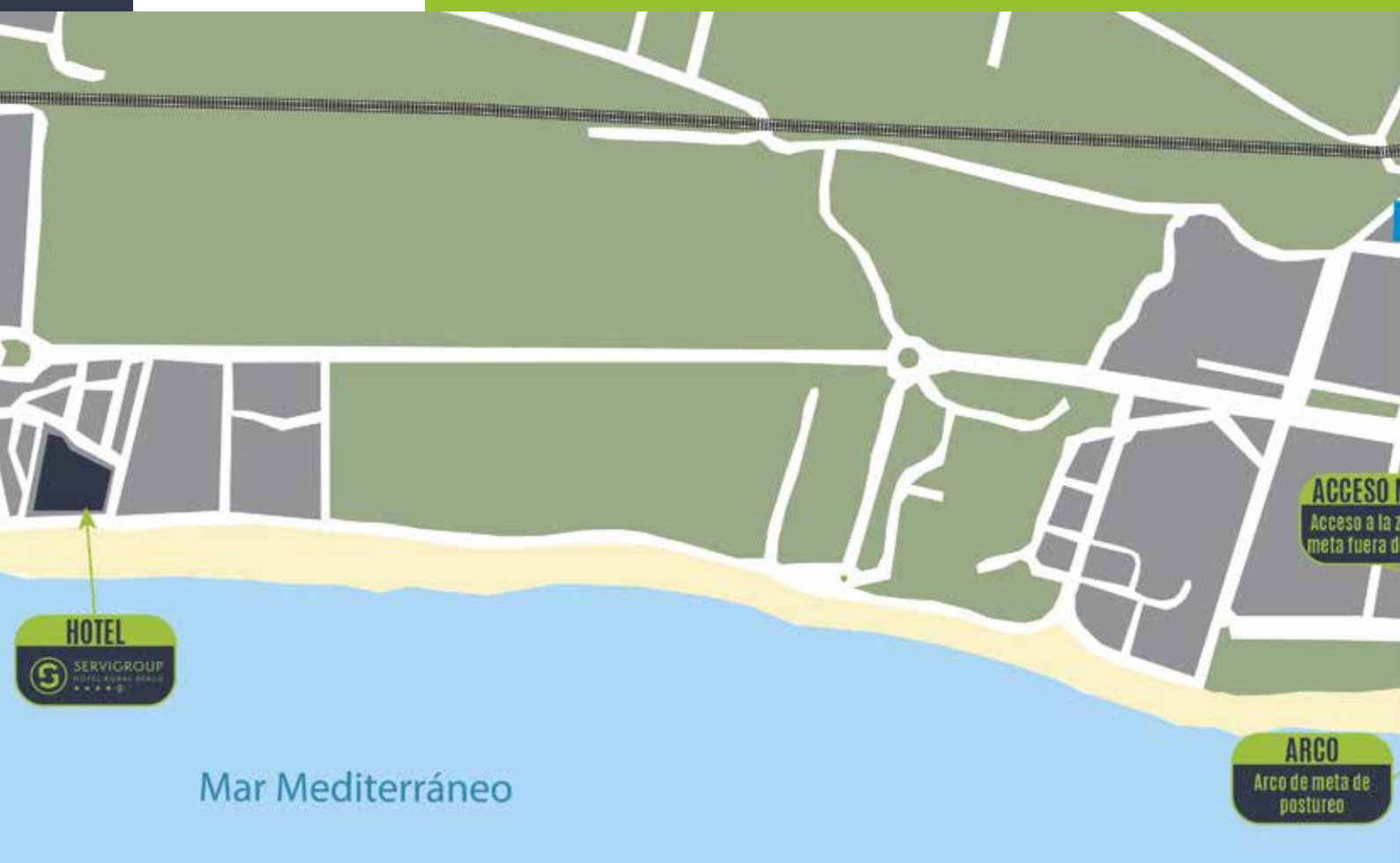
18:30-19:30h

Firma de Fotos/Maillots por Perico Delgado (RECTA de META - Jardines Playa)

18:30-20:30h

Drink & Music Chill-out (RECTA de META - Jardines Playa)

Plano de ubicación de los servicios



S27Abril

06:30-07:15h

Entrega de dorsales (RECTA de META - Jardines Playa)

*No se recomienda recoger el dorsal el sábado - Solo en casos que sea imposible hacerlo el viernes.

06:45h

Acceso ciclistas Gran Fondo a recta de salida

*Se saldrá por orden de llegada a la recta de salida

*Los dorsales 1-79 del cajón VIP, accederán por delante del arco

07:30h

Salida IV Mediterranean Epic Gran Fondo by Rotor - Salida única (Avd. Barcelona)

13:30h

Estimación llegada primer participante

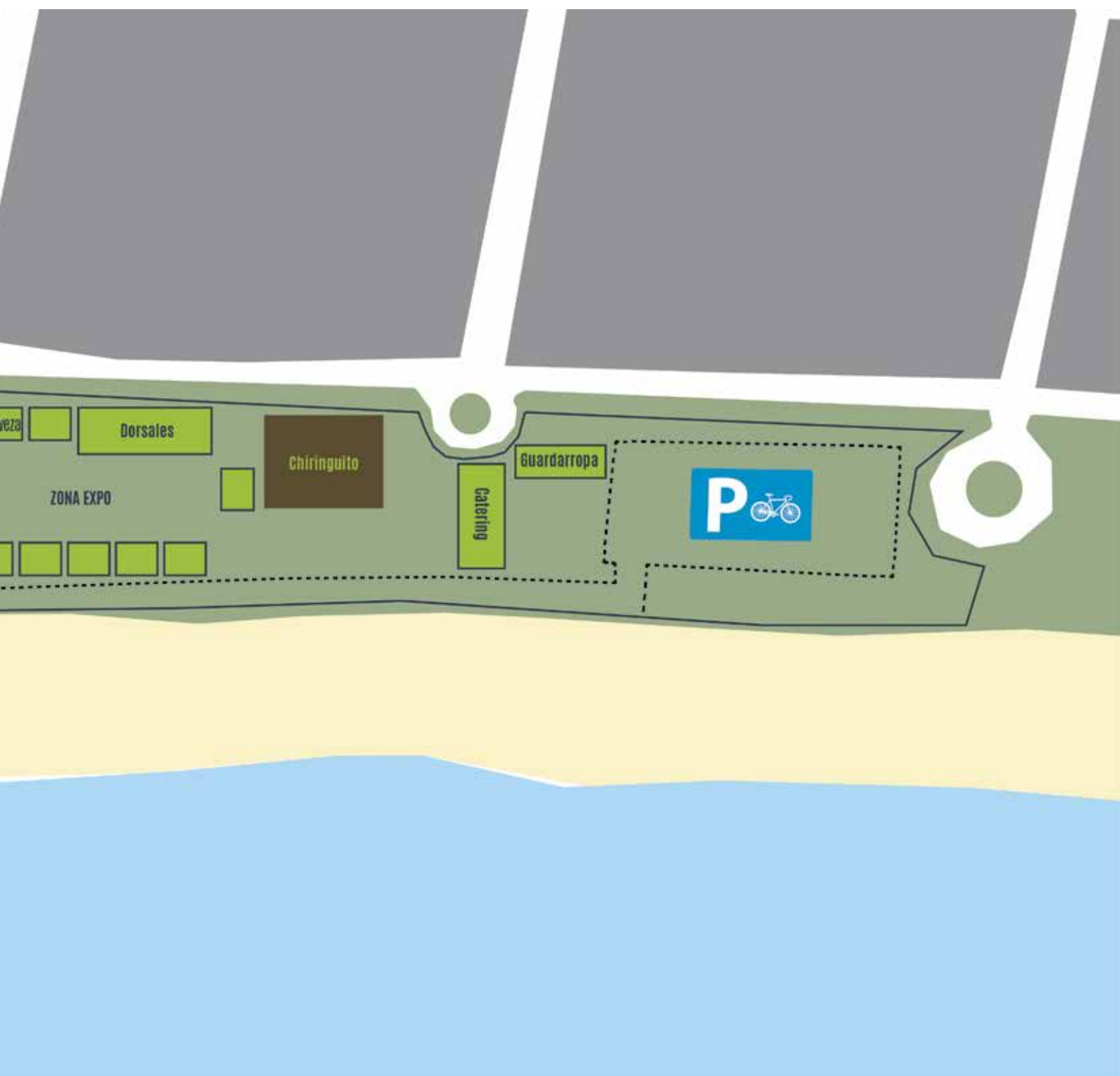
18:00h

Estimación llegada último participante. Cierre de la carrera



recta meta-jardines playa





GRAN FONDO

206KM

+3400M

MEDITERRANEAN EPIC GRAN FONDO 206Km +3400m



Tiempos de paso estimados

PUNTO	KM. RECORRIDO	PASO PRIMEROS	PASO ÚLTIMOS
SALIDA	Km 0	7:30 h.	7:30 h.
AV1	Km 31	8:38 h.	9:33 h.
LA SERRATELLA	Km 43	8:59 h.	10:09 h.
ALBOCASSER	Km 52	9:15 h.	10:36 h.
AV2	Km 69	9:45 h.	11:27 h.
CULLA	Km 79	10:02 h.	11:57 h.
AV3	Km 98	10:35 h.	14:00 h.
BENAFIGOS	Km 108	10:52 h.	13:24 h.
AV4	Km 128	11:27 h.	14:24 h.
AV5	Km 165	12:31 h.	16:15 h.
AV6	Km 188	13:11 h.	17:24 h.
META	Km 206	13:41 h.	18:00 h.



EL CICLISME *Fa* COMUNITAT

I ara més que mai en comunitatdelesport.com

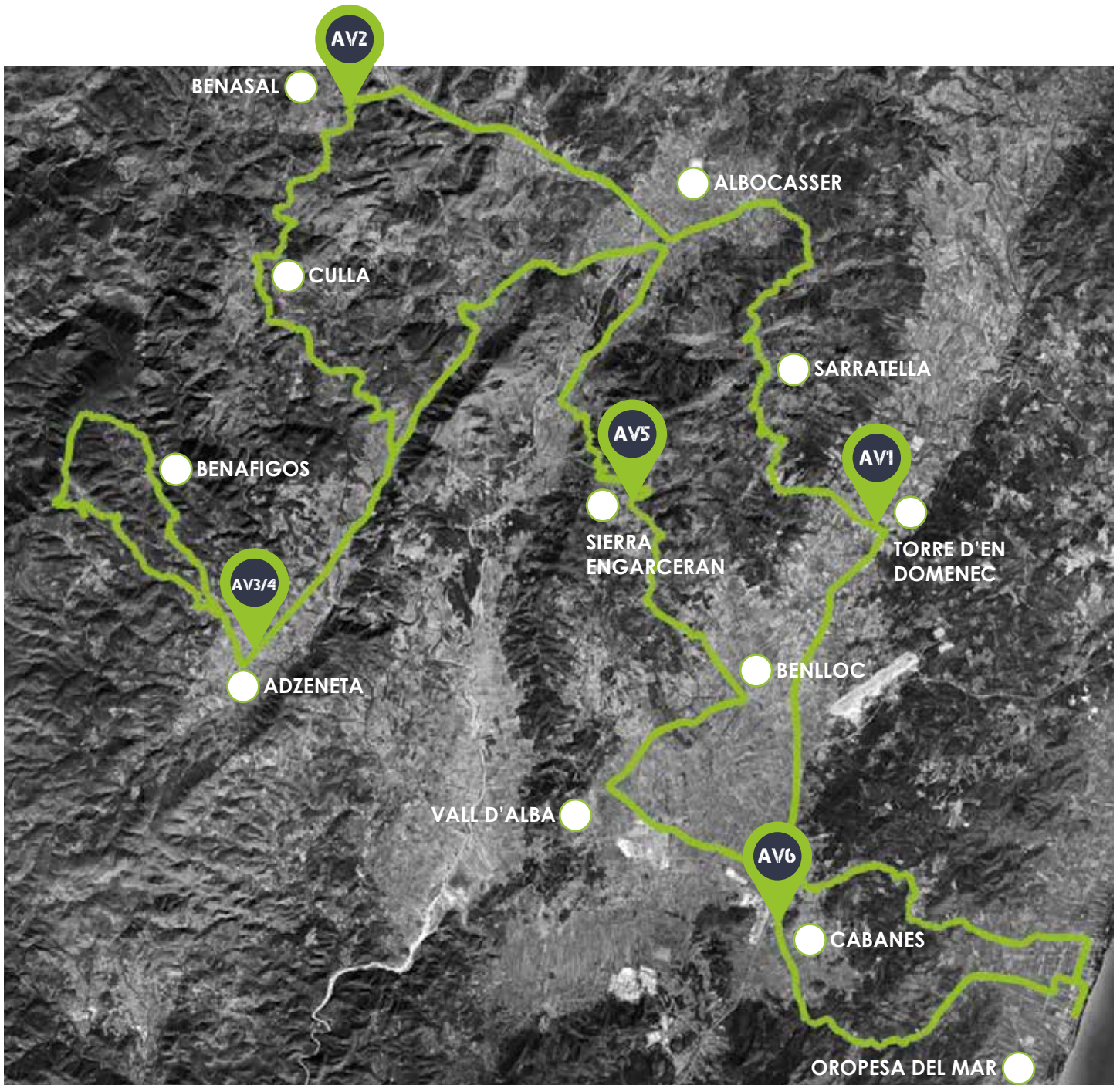


Castellón, Escenario Deportivo



GRAN FONDO

206KM
±3400M







DESVIO EN PUNTO DE CONTROL 2

160KM
± 2520M



Tiempos de paso estimados

PUNTO	KM. RECORRIDO	PASO PRIMEROS	PASO ÚLTIMOS
SALIDA	Km 0	7:30 h.	7:30 h.
AV1	Km 31	8:38 h.	9:33 h.
LA SERRATELLA	Km 43	8:59 h.	10:09 h.
ALBOCASSER	Km 52	9:15 h.	10:36 h.
AV2	Km 69	9:45 h.	11:27 h.
CULLA	Km 79	10:02 h.	11:57 h.
TORRE D'EN BESORA	Km 99	10:37 h.	12:57 h.
SANT PAU	Km 106	10:49 h.	13:18 h.
AV3	Km 121	11:15 h.	14:03 h.
BENLLOCH	Km 131	11:32 h.	14:33 h.
AV4	Km 144	11:55 h.	15:12 h.
META	Km 160	12:25 h.	16:03 h.

NO ES IA ES REAL



ROTOR

POTENCIÓMETRO 2INPOWER® SL

Descubre toda la gama de potenciómetros



ADDICT RC

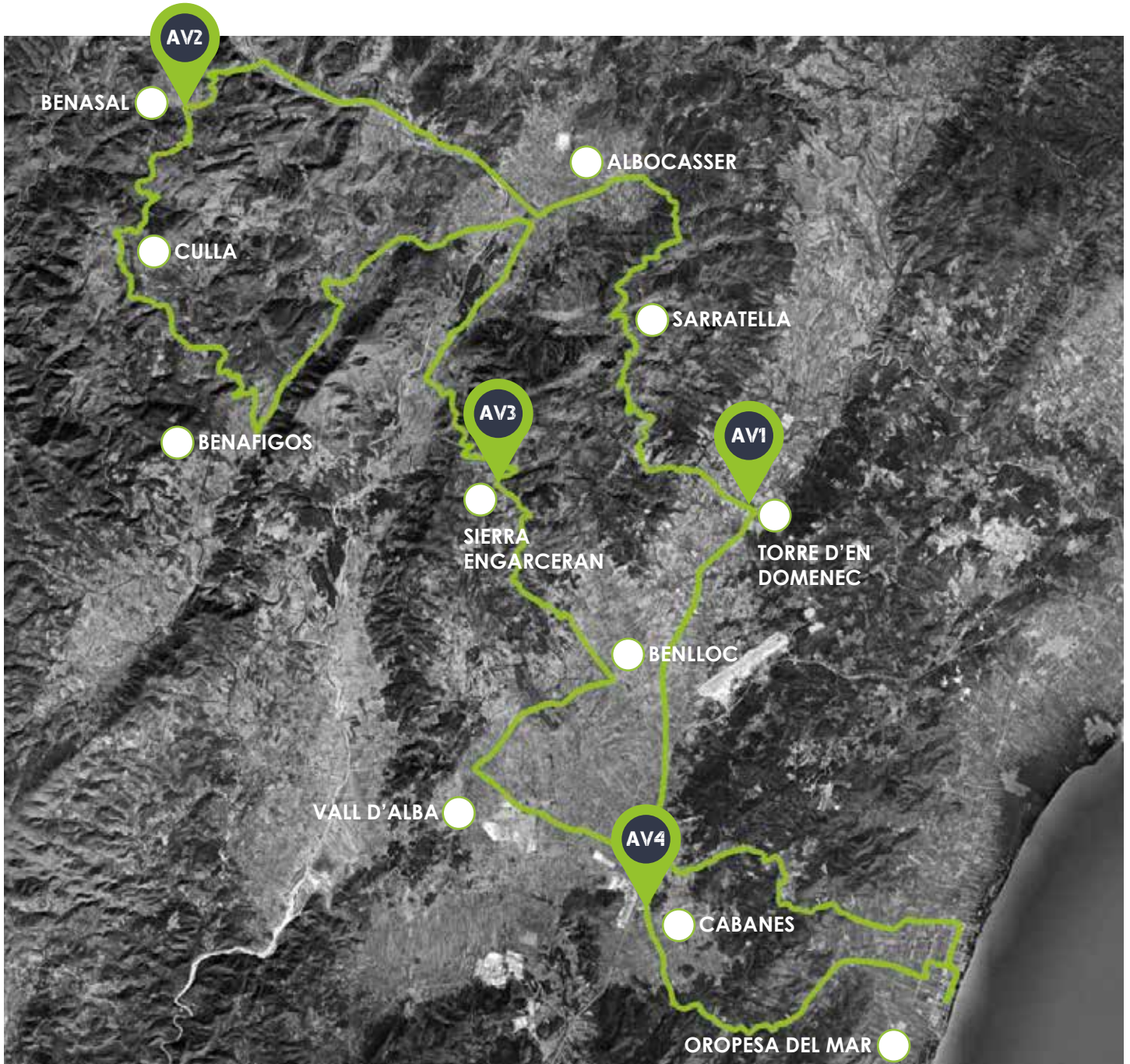


LA BICI DE LA MEDITERRANEAN EPIC GRAN FONDO

—
ADDICT RC

DESVIO EN PUNTO DE CONTROL 2

160KM
± 2520M



160KM
± 2520M





20%

DESCUENTO

EN TODA LA GAMA GOLDNUTRITION

CÓDIGO: **FONDOEPIC24**

EN GOLDNUTRITION.PT/ES

GOLDNUTRITION, PATROCINADOR OFICIAL
DE MEDITERRANEAN EPIC GRAN FONDO



NO ACUMULABLE CON CAMPAÑAS ACTUALES U OTROS CÓDIGOS DE DESCUENTO.



UN1TY

ESSENTIAL
WARM24 | COLLECTION

DESVIO EN PUNTO DE CONTROL 1

110KM
±1650M

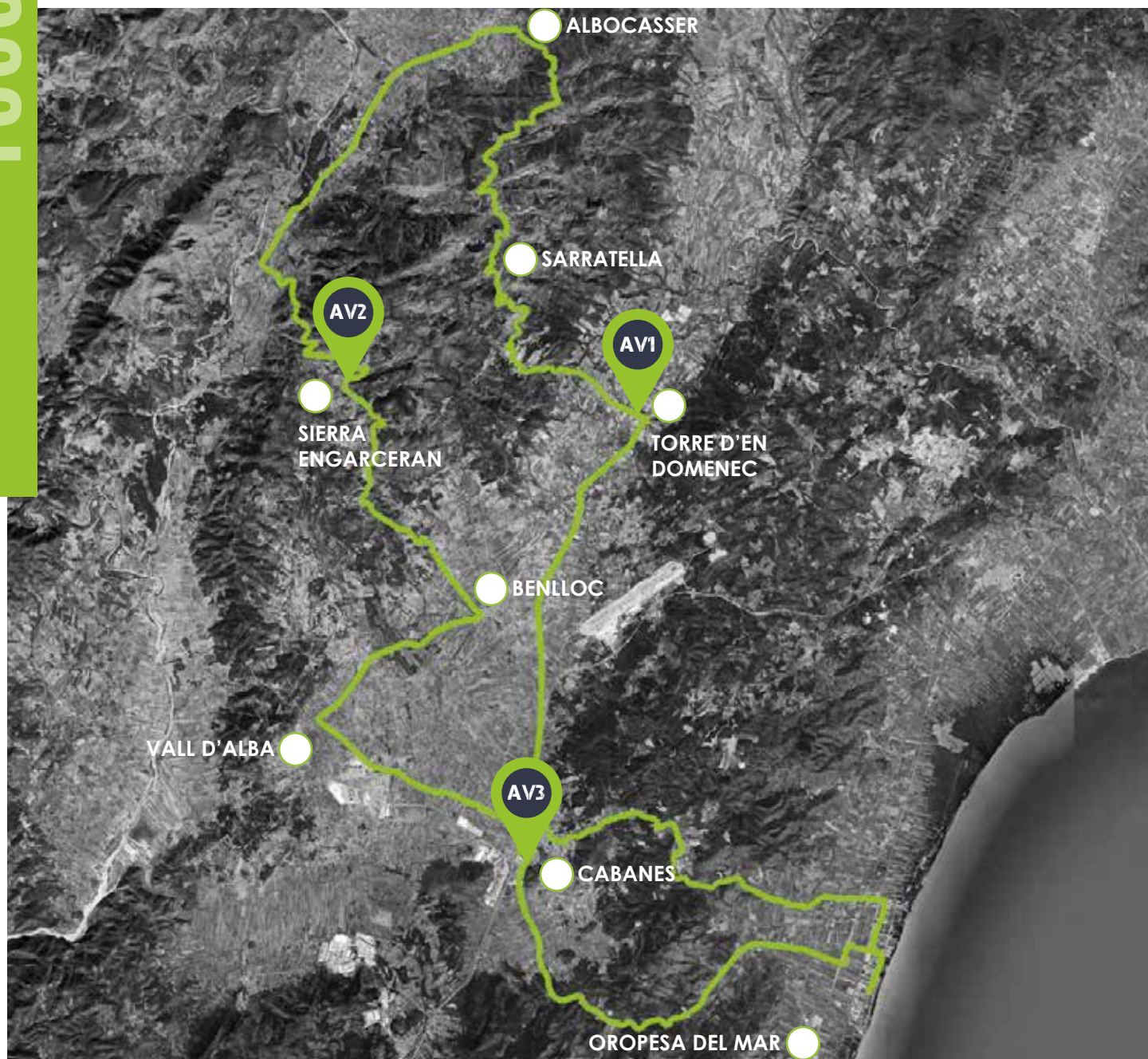


Tiempos de paso estimados

PUNTO	KM. RECORRIDO	PASO PRIMEROS	PASO ÚLTIMOS
SALIDA	Km 0	7:30 h.	7:30 h.
AV1	Km 31	8:38 h.	9:33 h.
ALBOCASSER	Km 52	9:15 h.	10:36 h.
INICIO BANDERETA	Km 67	9:45 h.	11:27 h.
AV2	Km 77	10:02 h.	11:57 h.
BENLLOCH	Km 79	10:05 h.	12:03 h.
AV3	Km 92	10:28 h.	12:42 h.
META	Km 110	10:59 h.	13:36 h.

DESVIO EN PUNTO DE CONTROL 1

110KM
±1650M





PORTABICIS GRATUITO CON TU NUEVO BMW.

Maberauto



**BMW
MOTORRAD
MABERAUTO**



**PRECIO ESPECIAL PARA LOS CORREDORES
DE LA MEDITERRANEAN EPIC GRAN FONDO.**

*Consulta todas las condiciones en www.bmw.maberauto.com/mediterraneanpic



WINNER'S CIRCLES

MAXXIS

TREAD VICTORIOUSLY

**EXPERIENCE THE TDF STAGE-WINNING
MAXXIS HIGH ROAD**

MAXXIS.COM

DESVIO EN PUNTO DE CONTROL 1

110KM

±1650M



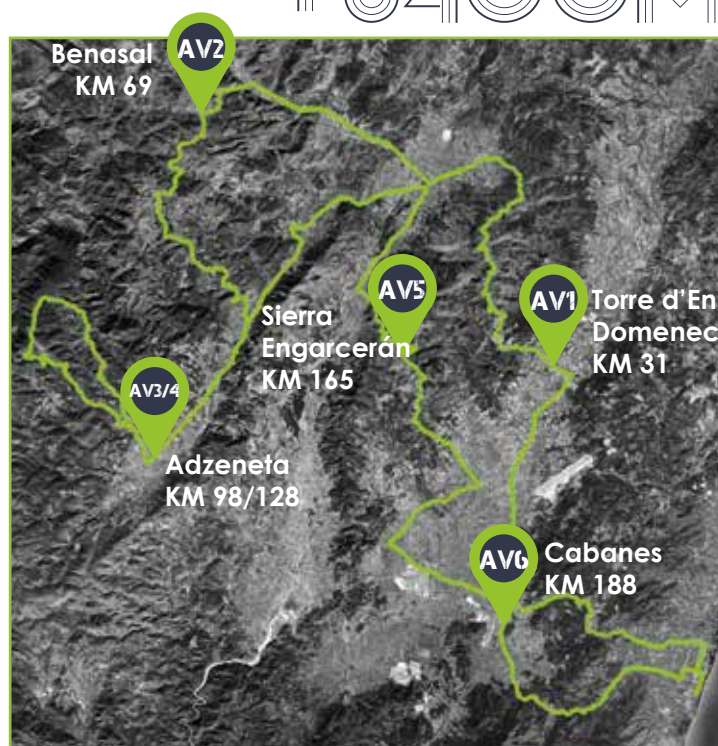
avituallamientos

En los avituallamientos habrá un surtido de 2-3 tipos de fruta, bollería variada, frutos secos, dátiles, mini bocadillos o sandwiches, agua, coca-cola y aquarius.

Gracias a nuestro sponsor **GOLD NUTRITION**, en los avituallamientos 2,3,4 y 5 podréis encontrar sales **GOLD DRINK**, barritas **JELLYBAR**.

En Meta al finalizar, habrá un stand de **GOLD NUTRITION** donde podréis tomar un recuperador **FAST RECOVERY**.

206KM
+3400M



Servicios mecánicos

Avituallamiento **TORRE D'EN DOMENEC**



c/Estatuto, 19 - Castellón
c/Conde Pestagua, 11 - Castellón
c/Vall d'Uixo, 41 - Castellón

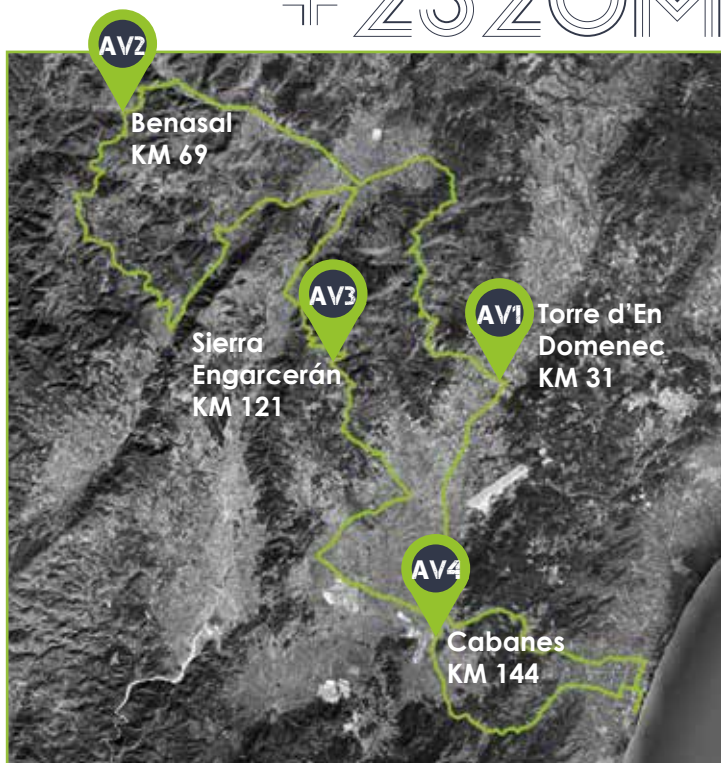
Avituallamientos **BENASAL Y ADZENETA**



Paseo de Morella, 86 - Castellón



160KM
± 2520M



110KM
± 1650M



Avituallamiento SIERRA ENGARGERÁN



Av./Villafranca, 80 - Vall d'Alba

Avituallamiento CABANES



c/Albeniz, 21 - Benicasim

segmentos strava

En esta edición contaremos con 2 segmentos Strava que otorgarán premios a los más rápidos.

El 1er segmento lo encontraremos en La Serratella by ROTOR. Un espectacular puerto de 12 km y cerca de 500m. de desnivel. ROTOR premiará al hombre y la mujer más rápidos con un potenciómetro ROTOR InSpider.

El 2o segmento será La Bandereta by PANAMA. Este mítico puerto de la provincia os pondrá a prueba con sus 7km y 323m. de desnivel positivo. PANAMA premiará al hombre y la mujer más rápidos con 2 packs de inscripciones VIP 2025 ! El Pack está compuesto por 2 inscripciones con salida en el cajon VIP y una habitación doble para el fin de semana)

Segmento ROTOR (La Serratella)



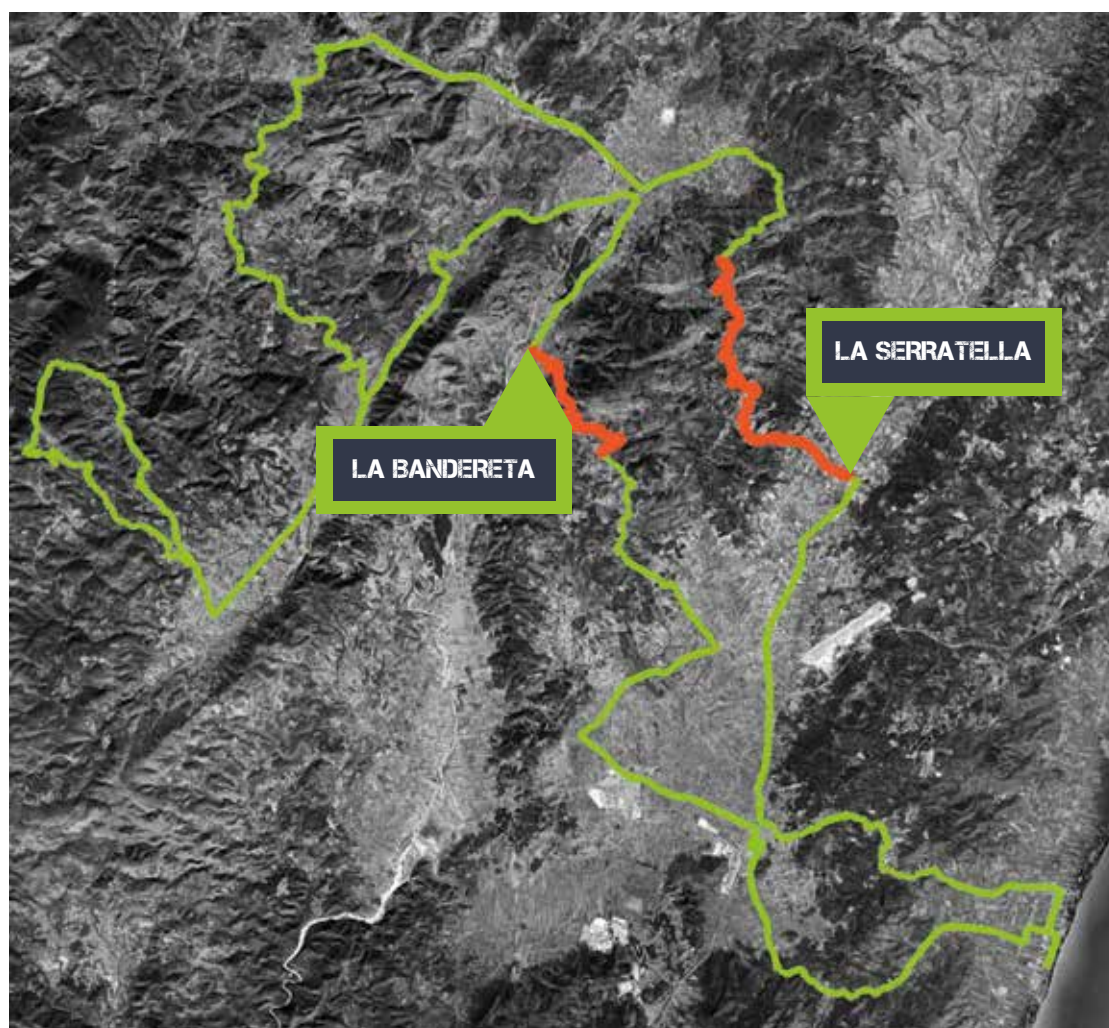
Distancia: 11,99 km
Desnivel positivo: 492 m
Grado promedio: 3,9 %



Segmento PANAMA (La Bandereta)



Distancia: 7,01 km
Desnivel positivo: 323 m
Grado promedio: 3,6 %



PATROCINADOR OFICIAL DE
**LA CARRERA CICLISTA
EN MONTAÑA MÁS ÉPICA**



DESCUBRE LA CAMPER PANAMA
QUE MEJOR SE ADAPTA A TI

@panama.van
Panama.van

 PANAMA



SERVIGROUP
HOTEL KORAL BEACH
★ ★ ★ ★ ©

Vive
Oropesa del Mar



Conoces el
club Servi+ ?



Más información en:
www.servigroup.es



BENIDORM VILLAJYOSA ORIHUELA COSTA LA MANGA DEL MAR MENOR
MOJÁCAR BENICASIM OROPESA DEL MAR ALCOCÉBER PEÑÍSCOLA

dorsales

Para recoger el dorsal es obligatorio presentar el D.N.I. en caso de no federados y la Licencia Federativa en caso de ser federados. Una persona podrá recoger el dorsal de un compañero presentando el DNI y/o Licencia del compañero.

La recogida de dorsales se realizará el día anterior a la marcha en la zona de Meta. La recogida del dorsal y bolsa del corredor se podrá realizar únicamente durante los horarios habilitados por la organización. No se realizarán envíos ni recogidas posteriores. Todo participante deberá llevar, de forma obligatoria y visible el dorsal de la bicicleta. Aquel ciclista que no lo lleve colocado de manera visible en el manillar será excluido del recorrido por miembros de la organización o por las fuerzas de orden. El dorsal y el chip son unos artículos personales e intransferibles. La persona inscrita sólo podrá participar con el dorsal que le ha sido asignado y acepta no permitir el uso del mismo a otras personas.

puntos de control y tiempos de corte

El recorrido tendrá **2 Puntos de Control (PC)**, donde cualquier participante que no se encuentre con fuerzas para realizar el recorrido completo podrá recortar y desviarse hacia meta.

Estos 2 puntos servirán igualmente como puntos de control del Tiempo de Corte, y los ciclistas que no lleguen en el horario máximo estipulado serán desviados obligatoriamente hacia meta.

El primer Punto de Control se fija en la localidad de **ALBOCASSER** km 57. La distancia total realizada si te desvías a meta en este punto es de **112km**. El **Tiempo de Corte** en este punto será a las **10:30h** (3h desde la salida - promedio aprox. de 19km/h).

El segundo Punto de Control se fija en el **cruce de la CV165 y CV166** (al finalizar el descenso del puerto de Culla - km 92,5). La distancia total realizada si te desvías a meta en este punto es de **160km**. El **Tiempo de Corte** en este punto será a las **12:00h** (4.5 horas desde la salida - promedio aprox. de 20km/h).

El Subsector de Tráfico de la Guardia Civil de Castellón realizará un dispositivo de cápsula de seguridad que será señalado por un motorista con bandera roja al inicio y un motorista con bandera verde cerrando la cápsula.

Los participantes que durante la marcha sean superados por el motorista bandera verde quedarán fuera de la cápsula de seguridad. Podrán continuar hasta la meta, pero deben de ser conscientes que desde ese momento el tráfico quedará abierto y deberán de respetar las normas de circulación.

Igualmente los participantes que regresen a meta desde los dos Puntos de Control (PC) deberán respetar las normas de circulación y transitarán con tráfico abierto.



equipamiento

Es obligatorio el uso del casco.

Es recomendable el uso del maillot oficial de la prueba como elemento distintivo para facilitar la labor de los organizadores, voluntarios y cuerpos de seguridad.

La prueba es no competitiva, por lo que están permitidas bicicletas asistidas con motor (eBikes).

penalizaciones

De manera estricta, se realizará la penalización de aquellos participantes que:

No respeten el código de circulación.

No respeten las consignas de seguridad indicadas por fuerzas del orden y por la organización.

No pasen por el control de salida y por otros situados en el recorrido.

Ensucien o degraden el itinerario, arrojando desperdicios.

Dispongan de vehículo de apoyo propio, entorpeciendo la marcha del resto.

Comportamientos que impidan el normal desarrollo de la prueba y que vayan en contra del presente reglamento.

Se sitúen en lugares de salida no permitidos por su dorsal.

Los miembros de las fuerzas del orden y de la organización, tomaran nota de aquellos que realicen algunas de las conductas indicadas anteriormente.

La organización adquiere el compromiso frente al resto de participantes y a las autoridades de sancionarlos de manera efectiva.

La penalización será:

Descalificación de la prueba, sin derecho a diploma ni medalla.

Inclusión en los listados de los participantes sancionados, para su posterior publicación.

Prohibición de participar en otras ediciones de la prueba.

Las sanciones impuestas por las autoridades, a las que por su actitud pudiese hacerse merecedor.abierto a su circulación habitual.



CAFÉS
Balancilla

TRADICIÓN TOSTADORA

www.cafesbalancilla.es



orgullosos
de nuestro
café



Café de especialidad de los mejores orígenes y tueste artesanal



Infusiones en pirámide, 100% naturales



señalética

DIRECCIÓN



DISTANCIA A META



Distancia a meta

AVITUALLAMIENTOS



Se situará a 1 km del avituallamiento



Distancia al siguiente avituallamiento

INICIO DE PUERTO




DESVÍO



PELIGROS





AGRADECIMIENTO ESPECIAL A:

GUARDIA CIVIL DE TRÁFICO
 POLICIA LOCAL DE OROPESA
 PROTECCIÓN CIVIL
 AYUNTAMIENTOS DE:
 OROPESA DEL MAR
 CABANES
 TORRE D'EN DOMENEÇ
 SARRATELLA
 ALBOCASSER
 BENASSAL
 CULLA
 BENAFIGOS
 VALL D'ALBA
 ADZENETA
 TORRE D'EN BESORA
 SERRA D'ENGARGERÁN
 BENLLOCH

